

AUSSCHIEDUNG GEWÄSSERRÄUME INNERORTS / AUSSERORTS

"Lieblosentalbach"
SITUATION 1:1000

Öffentliche Auflage

Einwendungsverfahren vom 27. Mai bis 26. Juni 2016

Genehmigt durch den Einwohnerrat am 10. Januar 2017

Der Einwohnerratspräsident

Die Aktuarin

.....
Moritz Bölli

.....
Ute Schaad

Öffentliche Auflage vom bis

Genehmigt durch den Regierungsrat am

Der Staatsschreiber

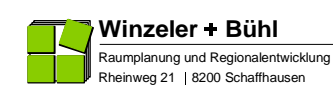
.....
Dr. iur. Stefan Bilger

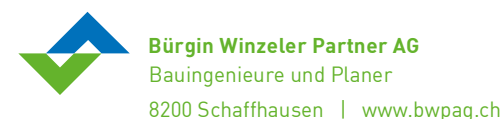
PLAN NR.

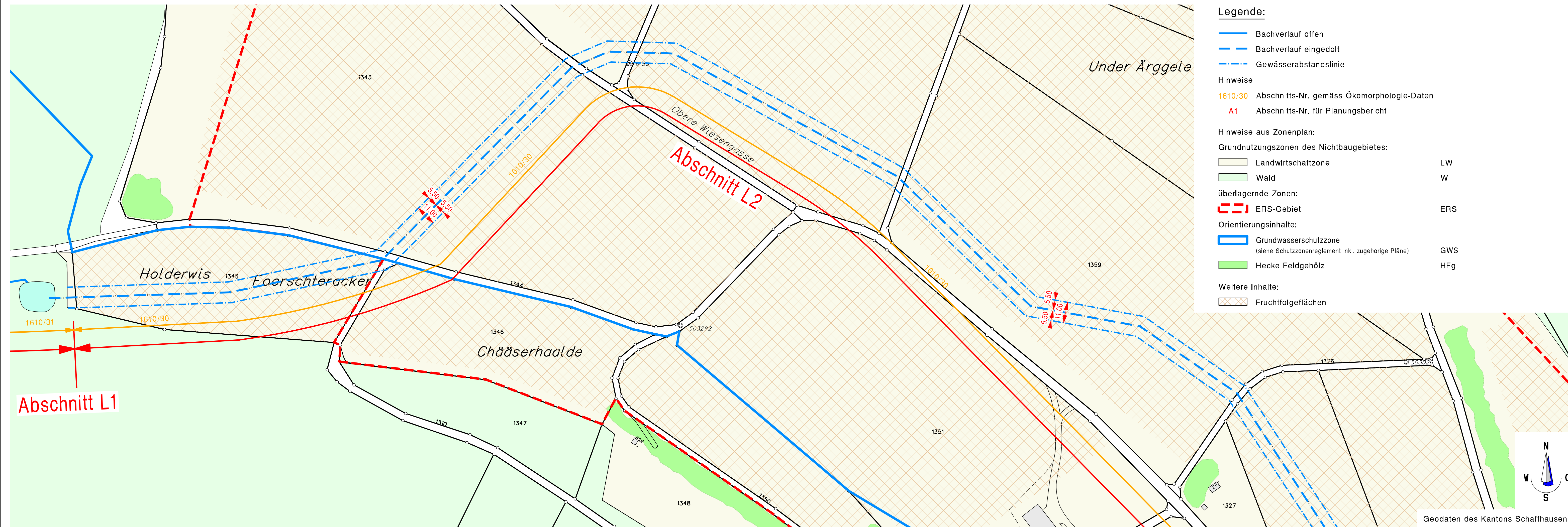
213270/01

Stand 02-02-17
Format 30 / 105
Gez. LH / kp












 magma ag

 **Winzeler + Bühl**
Raumplanung und Regionalentwicklung
Rheinweg 21 | 8200 Schaffhausen

 **Bürgin Winzeler Partner AG**
Bauingenieure und Planer
8200 Schaffhausen | www.bwpgag.ch



Legende:

-  Bachverlauf offen
 -  Bachverlauf eingedolt
 -  Gewässerabstandslinie
- Hinweise
-  1610/30 Abschnitts-Nr. gemäss Ökomorphologie-Daten
 -  A1 Abschnitts-Nr. für Planungsbericht
- Hinweise aus Zonenplan:
- Grundnutzungszone des Nichtbaugebietes:
-  Landwirtschaftszone LW
 -  Wald W
- überlagernde Zonen:
-  ERS-Gebiet ERS
- Orientierungsinhalte:
-  Grundwasserschutzzone (siehe Schutzzone-reglement inkl. zugehörige Pläne) GWS
 -  Hecke Feldgehölz HFg
- Weitere Inhalte:
-  Fruchtfolgeflächen