

Ausscheidung Gewässerräume innerorts / ausserorts

Furtgraben

Situation 1:1000

Einwendungsverfahren vom 27. Mai bis 26. Juni 2016

Genehmigt durch den Einwohnerrat am 10. Januar 2017

Signiert der Einwohnerratspräsident: Fabian Hell

Signiert die Aktuarin: Ute Schaad

Öffentliche Auflage vom 17. Februar bis 8. März 2017

Genehmigt durch den Regierungsrat am 26. Februar 2019

Signiert der Staatsschreiber Dr. iur. Stefan Bilger


 magma ag

 Winzeler + Bühl
Raumplanung und Regionalentwicklung
Rheinweg 21 | 8200 Schaffhausen

PLAN NR.




213270/11

Stand 05-02-18
Format 30 / 105
Gez. LH

 Bügin Winzeler Partner AG
Bauingenieure und Planer
8200 Schaffhausen | www.bwpag.ch



Legende:



-  Bachverlauf offen (Hinweise und Informationen)
-  Bachverlauf eingedolt (Hinweise und Informationen)
-  Gewässerabstandslinie (Linienbezogene Festlegungen)

Hinweise aus Zonenplan:

Grundnutzungen Baugebiet:

-  Dorfkernzone K
-  Wohnzone W



Grundnutzungen des Nichtbaugebietes:

-  Landwirtschaftszone LW
-  Naturgefahrenzonen NGZ

überlagernde Zonen:

-  Hecke Feldgehölz HFg

Weitere Inhalte:

-  Fruchtfolgefleichen
-  Bewirtschaftungseinschränkung nach Ausscheidung Gewässerräume

