














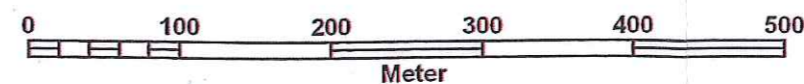


# Kanton Schaffhausen

Auszug aus Gefahrenkarte Gemeinde Beringen 1:5'000

## Legende

- Gefahrenstufe, Prozess: Wasser
-  Erhebliche Gefährdung (Verbotsbereich)
-  Mittlere Gefährdung (Gebotsbereich)
-  Geringe Gefährdung (Hinweisbereich)
-  Restgefährdung (Hinweisbereich)
-  keine Gefährdung (nach heutigem Kenntnisstand)
-  Matrixfeld im Gefahrenstufendiagramm
- Prozess: Rutsch/Sturz
-  Rutsch
-  Sturz
- Zusatzinformationen
-  Gerinne oberirdisch
-  Gerinne unterirdisch (Lage tw. ungenau)
-  Gemeindegrenze
-  Bearbeitungsperimeter
-  Perimeter-2d-Modellierung



Äquidistanz Höhenlinien 5m



Erstellungsdatum: 18. Mai 2010

Ersteller: mm/cw

